












# DETALJNI PLAN UREĐENJA GOSPODARSKA ZONA BOČINE (Lečevica)

PLAN ODVODNJE 1:1000

-  PLANIRANA FEKALNA ODVODNJA
-  PLANIRANA OBORINSKA VODOVOD
-  Ø250 OPIS
-  PLANIRANO REVIZIJSKO OKNO FEKALNE ODVODNJE
-  PLANIRANO REVIZIJSKO OKNO OBORINSKE ODVODNJE
-  SMJER ODVODNJE FEKALNE KANALIZACIJE
-  SMJER ODVODNJE OBORINSKE KANALIZACIJE
-  "UB" UPOJNI BUNAR
-  "SU" SEPARATOR ULJA
-  BIOPROČIŠĆIVAČ
-  REVIZIJSKO OKNO

ŽUPANIJA SPLITSKO DALMATINSKA		OPĆINA LEČEVICA	
NAZIV PROSTORNOG PLANA: DPU GOSPODARSKA ZONA LEČEVICA (Bočine)			
NAZIV KARTOGRAFSKOG PRIKAZA: UVJETI GRADNJE			
BROJ KARTOGRAFSKOG PRIKAZA: 2d	MJERILO KARTOGRAFSKOG PRIKAZA: 1:1000		
PROGRAM JERA ZA UNAPREĐENJE STANJA U PROSTORU: Sl.Vjesnik Općine Lečevica br. 06/13	ODLUKA PREDSTAVNIČKOG TIJELA O DONOŠENJU PLANA: Sl. vjesnik općine lečevica br. 07/12		
JAVNA RASPRAVA (datum objave): Slobodna Dalmacija, 11.10.2013.	JAVNI UVID ODRŽAN: od 21.10.2013. do 20.11.2013.		
PEČAT TIJELA ODGOVORNOG ZA PROVOĐENJE JAVNE RASPRAVE:	ODGOVORNA OSOBA ZA PROVOĐENJE JAVNE RASPRAVE:  Načelnik općine Ante Baran		
PRAVNA OSOBA KOJA JE IZRADILA PLAN: URED OVLAŠTENEOG ARHITEKTE VLASTA MARČIĆ - SPLIT			
PEČAT PRAVNE OSOBE KOJA JE IZRADILA PLAN:	ODGOVORNA OSOBA:  Vlasta Marčić, dipl.ing.arh.		
VODITELJ IZRADE PLANA: Vlasta Marčić, dipl.ing.arh.			
STRUČNI TIM:	Vlasta Marčić, dipl.ing.arh. Nikomir Gabelić, dipl.ing.arh. Mario Zelić, dipl.ing.prom.	Vlatko Miličević, dipl.ing.građ. Mladen Žanić, dipl.ing.el.	
PEČAT PREDSTAVNIČKOG TIJELA:	PREDSJEDNIK PREDSTAVNIČKOG TIJELA:  Ime Prezime, dipl.ing.arh.		
ISTOVJETNOST OVOG PROSTORNOG PLANA S IZVORNIM OKVJERAVAMA:	PEČAT NADLEŽNOG TIJELA:  Ime Prezime, dipl.ing.arh.		

**GIRUS** d.o.o.  
za geodetske poslove  
Split, Vukovarska 148

Oznaka: G 343/13

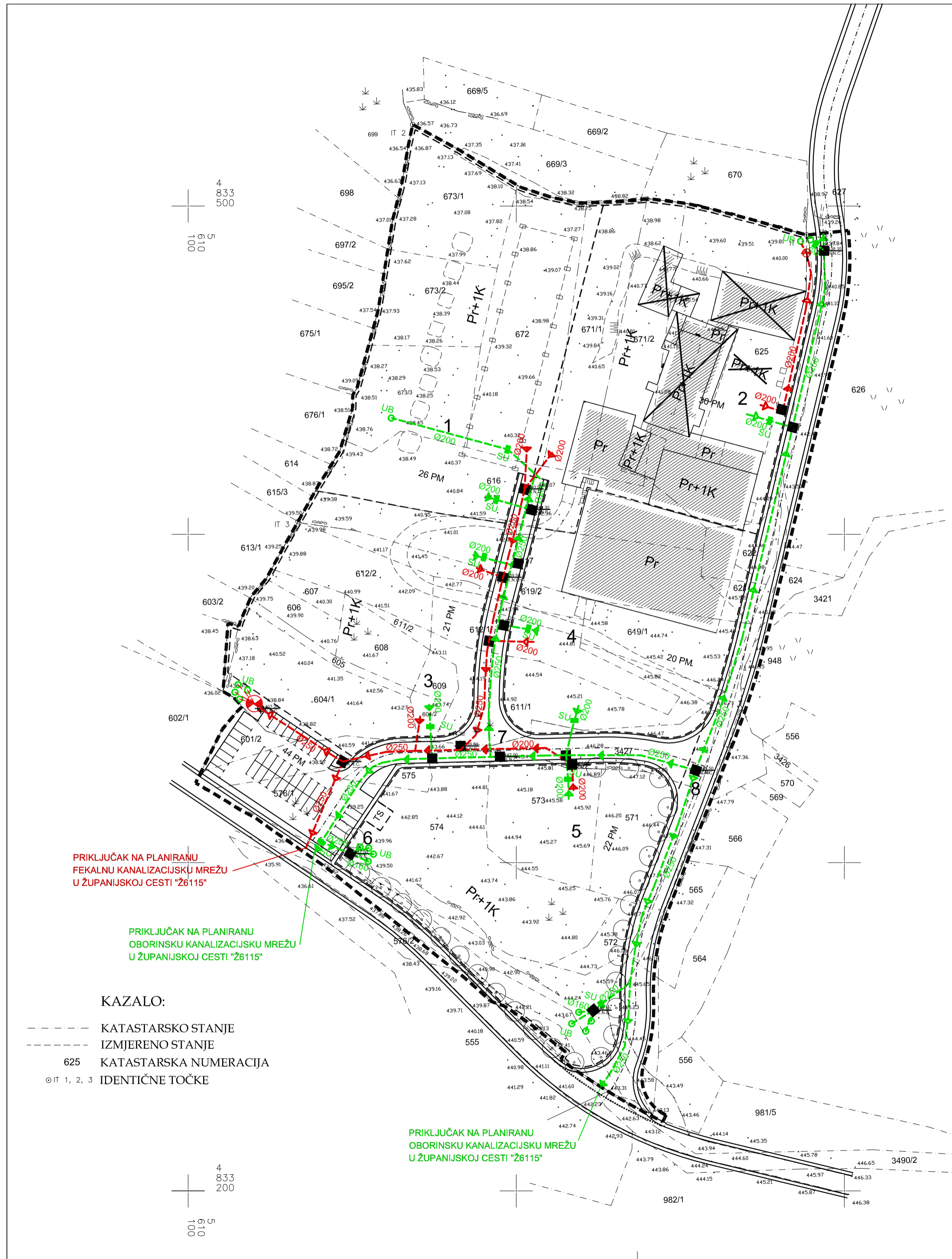
Naručitelj: OPĆINA LEČEVICA  
Trg Ante Bužančića 1, Lečevica

Predmet: POSEBNA GEODETSKA PODLOGA ZA PROJEKTIRANJE NA Č.ZEM. 625, 671/1, 671/2, 672, 673/1, 673/2, ... 572 u K.O.LEČEVICA

Sadržaj: POSEBNA GEODETSKA PODLOGA

Izradio: Jurica Pleić, mag.ing.geod. et geoinf.

Datum: srpanj, 2013    Mjerilo: 1:1000    Br. nacрта: 1



PRIKLJUČAK NA PLANIRANU  
FEKALNU KANALIZACIJSKU MREŽU  
U ŽUPANIJSKOJ CESTI "Ž6115"

PRIKLJUČAK NA PLANIRANU  
OBORINSKU KANALIZACIJSKU MREŽU  
U ŽUPANIJSKOJ CESTI "Ž6115"

- KAZALO:
- KATASTARSKO STANJE
  - - - IZMJERENO STANJE
  - 625 KATASTARSKA NUMERACIJA
  - ⊙ IT 1, 2, 3 IDENTIČNE TOČKE

PRIKLJUČAK NA PLANIRANU  
OBORINSKU KANALIZACIJSKU MREŽU  
U ŽUPANIJSKOJ CESTI "Ž6115"