








PRIKLJUČAK NA POSTOJEĆU
VODOPSKRBNU MREŽU
NA UDALJENOSTI cca 120,0m
OD S.JEVERNE GRANICE DPU-a

K. O. LEČEVICA
d.1.8


DETALJNI PLAN UREĐENJA GOSPODARSKA ZONA BOČINE (Lečevica)

PLAN VODOOPSKRBE 1:1000

-  POSTOJEĆI VODOVOD
-  PLANIRANI VODOVOD
-  DN150 OPIS
-  PLANIRANO REVIZIJSKO OKNO
-  PLANIRANI VANJSKI NADZEMNI HIDRANT
-  POSTOJEĆI PRIKLJUČAK OBJEKTA NA MREŽU
-  PLANIRANI PRIKLJUČAK OBJEKTA NA MREŽU



ŽUPANIJA SPLITSKO DALMATINSKA		OPĆINA LEČEVICA	
NAZIV PROSTORNOG PLANA:		DPU GOSPODARSKA ZONA LEČEVICA (Bočine)	
NAZIV KARTOGRAFSKOG PRIKAZA:		UVJETI GRADNJE	
BROJ KARTOGRAFSKOG PRIKAZA:	2C	MJERILO KARTOGRAFSKOG PRIKAZA:	1:1000
PROGRAM JERA ZA UNAPREĐENJE STANJA U PROSTORU: Sl. vjesnik Općine Lečevica br. 06/13		ODLUKA PREDSTAVNIČKOG TIJELA O DONOŠENJU PLANA: Sl. vjesnik općine lečevica br. 07/12	
JAVNA RASPRAVA (datum objave): Slobodna Dalmacija, 11.10.2013.		JAVNI UVID ODRŽAN: od 21.10.2013. do 20.11.2013.	
PEČAT TIJELA ODGOVORNOG ZA PROVOĐENJE JAVNE RASPRAVE:		ODGOVORNA OSOBA ZA PROVOĐENJE JAVNE RASPRAVE: Načelnik općine Ante Baran	
PRAVNA OSOBA KOJA JE IZRADILA PLAN: URED OVLAŠTENEOG ARHITEKTE VLASTA MARČIĆ - SPLIT			
PEČAT PRAVNE OSOBE KOJA JE IZRADILA PLAN:		ODGOVORNA OSOBA: Vlasta Marčić, dipl.ing.arh.	
VODITELJ IZRADE PLANA:		Vlasta Marčić, dipl.ing.arh.	
STRUČNI TIM: Nenad Marčić, dipl.ing.arh. i ostali			
PEČAT PREDSTAVNIČKOG TIJELA:		PREDSJEDNIK PREDSTAVNIČKOG TIJELA: Ime Prezime, dipl.ing.arh.	
ISTOVJETNOST OVOG PROSTORNOG PLANA S IZVORNOM OVJERAVOM:		PEČAT NADLEŽNOG TIJELA:	
Ime Prezime, dipl.ing.arh.			

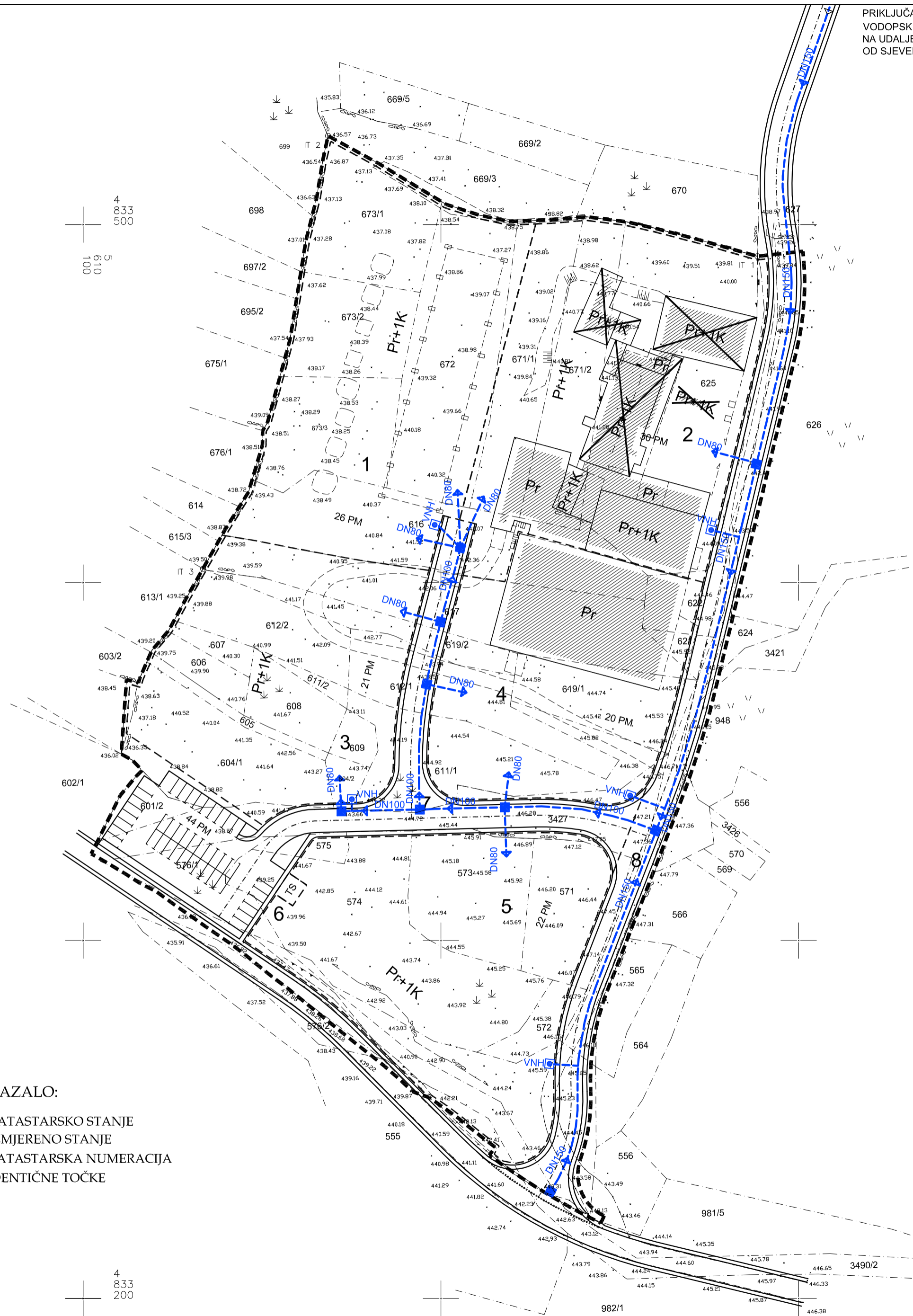
GIRUS d.o.o.
za geodetske poslove
Split, Vukovarska 148



Oznaka:	G 343/13
Naručitelj:	OPĆINA LEČEVICA Trg Ante Bužančića 1, Lečevica
Predmet:	POSEBNA GEODETSKA PODLOGA ZA PROJEKTIRANJE NA Č.ZEM. 625, 671/1, 671/2, 672, 673/1, 673/2, ... 572 u K.O.LEČEVICA
Sadržaj:	POSEBNA GEODETSKA PODLOGA
Izradio:	Jurica Pleić, mag.ing.geod. et geoinf.
Datum:	srpanj, 2013
Mjerilo:	1:1000
Br. nacrt:	1

KAZALO:

-  KATASTARSKO STANJE
-  IZMJERENO STANJE
- 625 KATASTARSKA NUMERACIJA
- ⊙ IT 1, 2, 3 IDENTIČNE TOČKE



4
8.33
500

5
6.10
100

4
8.33
200

5
6.10
100